



## *Ministero dei beni e delle attività culturali*

### *Commissione regionale per il patrimonio culturale della Sardegna*

Visto il Decreto Legislativo 20 ottobre 1998, n. 368 "Istituzione del Ministero per i beni e le attività culturali, a norma dell'art. 11 della legge 15 marzo 1997, n. 59", e ss.mm.ii.

Visto il Decreto Legislativo 30 marzo 2001, n. 165;

Visto il Decreto Legislativo 22 gennaio 2004, n.42 "Codice per i beni culturali ed il paesaggio, ai sensi dell'art. 10 della legge 6 luglio 2002, n. 137" e ss.mm.ii.;

Visto il D.P.C.M. 29 Agosto 2014 n. 171 "Regolamento di organizzazione del Ministero dei beni e le attività culturali e del turismo degli uffici di diretta collaborazione del Ministro e dell'Organismo indipendente di valutazione della performance, a norma dell'art. 16, comma 4 del decreto legge 24 Aprile 2014, n. 66, convertito con modificazioni dalla legge 23 giugno 2014, n. 89 e in particolare l'art. 39 comma 2 lett. b) che assegna alla Commissione regionale per il patrimonio culturale la facoltà di dichiarare l'interesse culturale delle cose, a chiunque appartenenti, ai sensi dell'art 13 del Codice.

Visto il Decreto Direttoriale del 29 gennaio 2018 con il quale è stato conferito alla dott.ssa Patricia Olivo l'incarico di funzione dirigenziale di livello non generale di direzione del Segretario regionale del Ministero dei beni e delle attività culturali e del turismo per la Sardegna, che, ai sensi dell'art. 39 del D.P.C.M. 29 Agosto 2014 n. 171, presiede la Commissione Regionale per il Patrimonio Culturale della Sardegna.

Vista la nota n. 19297 del 20/09/2018 con la quale la Soprintendenza Archeologia, Belle Arti e Paesaggio ha trasmesso la proposta di riconoscimento di interesse culturale dell'immobile denominato "Nuraghe San Pietro" - sito nel Comune di Mogoro.

Considerato che con nota n. 389 del 08/01/2018 la competente Soprintendenza Archeologia, Belle Arti e Paesaggio ha comunicato ai sensi dell'art. 7 della L. 241/90, l'avvio del relativo procedimento agli aventi diritto.

Considerato che a seguito di tale comunicazione non sono pervenute osservazioni o memorie.

Considerato che la Commissione regionale per il patrimonio culturale della Sardegna, acquisita la proposta della competente Soprintendenza Archeologia, Belle Arti e Paesaggio espressa con nota prot. 19297 del 20/09/2018 e la documentazione allegata, nella seduta del 16/10/2018 ha dichiarato che l'immobile denominato "Nuraghe San Pietro" - sito nel Comune di Mogoro, e distinto al catasto Foglio 11, Mappali 314 (parte), 576 (parte), 631 (parte), 720 (parte), presenta particolare interesse archeologico ai sensi dell'art. 10 comma 3, lettera a) del D.Lgs. 22 gennaio 2004, n. 42 e ss.mm.ii., per i motivi contenuti nella relazione archeologica allegata;

Tutto ciò premesso il presidente della Commissione regionale per il patrimonio culturale della Sardegna

#### **DECRETA**

il bene denominato "Nuraghe San Pietro" - sito nel Comune di Mogoro, meglio individuato nelle premesse e descritto negli allegati, è dichiarato di particolare interesse archeologico ai sensi dell'art. 10 comma 3, lettera a) e art. 13 del D.Lgs. 22 gennaio 2004, n. 42 e ss.mm.ii. e rimane quindi sottoposto a tutte le disposizioni di tutela contenute nel predetto Decreto Legislativo.

La planimetria catastale e la relazione archeologica fanno parte integrante del presente decreto che verrà notificato ai proprietari, possessori o detentori a qualsiasi titolo del bene e al Comune di Mogoro.

Il presente decreto è trascritto presso l'Agenzia delle Entrate - servizio Pubblicità Immobiliare a cura di questa Amministrazione, ed avrà efficacia nei confronti di ogni successivo proprietario, possessore o detentore a qualsiasi titolo del bene.

Avverso il presente decreto è ammesso, entro 30 giorni dalla notifica, il ricorso amministrativo al Ministero per i beni e le attività culturali ai sensi dell'articolo 16 del D.Lgs. 22 gennaio 2004, n. 42 e ss.mm.ii.

Sono, inoltre, ammesse proposizioni di ricorso giurisdizionale al T.A.R. competente per territorio a norma del D.Lgs. 2 Luglio 2010 n. 104, ovvero ricorso straordinario al Capo dello Stato ai sensi del D.P.R. 24 novembre 1971, n. 1199.

Il Presidente della Commissione Regionale

**IL SEGRETARIO REGIONALE**

*Patricia Olivo*

Cagliari, Decreto n. 127 del 19.10.2018





# Ministero per i Beni e le Attività Culturali

DIREZIONE GENERALE ARCHEOLOGIA, BELLE ARTI E PAESAGGIO

Soprintendenza Archeologia, Belle Arti e Paesaggio per la città metropolitana di Cagliari  
e le province di Oristano e Sud Sardegna

## Relazione

### MOGORO

#### Nuraghe San Pietro

Posto sul tavolato basaltico ai piedi del sistema del Monte Arci, il Nuraghe monotorre San Pietro fa parte del sistema di controllo del territorio solcato dal Rio Mogoro, a poche centinaia di metri dal corso d'acqua, in una posizione che lo metteva al riparo dalle imprevedibili e disastrose piene del fiume.

Al momento la torre si presenta appoggiata al pendio, con il lato occidentale, quello a favore di declivio, conservato per quattro filari di pietre sopra terra e un ampio cono di crollo. In assenza di dati stratigrafici, la prima costruzione del monumento può essere fatta risalire all'età del Bronzo Recente o Finale, circa XV-XIII sec. a.C.

La fertilità della zona solcata del fiume e la sicurezza del luogo rialzato hanno favorito l'occupazione del sito dall'epoca protostorica ai giorni nostri. Nei terreni circostanti il monumento è infatti visibile una vasta zona di dispersione di materiali ceramici nuragici, punici, romani e medievali, mentre il terreno attiguo al nuraghe oggi è occupato da un'abitazione.

A circa 60 m Est del nuraghe sono ancora visibili i resti della chiesa medievale dedicata a S. Pietro e che dà il nome alla località.

Per la consistenza delle strutture, per il loro significato nell'ambito del vasto areale, si ritiene opportuno proporre la dichiarazione di importante interesse archeologico secondo quanto previsto dal D. Lgs. 42/2004 ss.mm.ii.

Il Funzionario archeologo  
Dott. Massimo Casagrande

La Soprintendente  
Maura Picciau

VI 570  
IL SEGRETARIO REGIONALE

Patricia Olivo

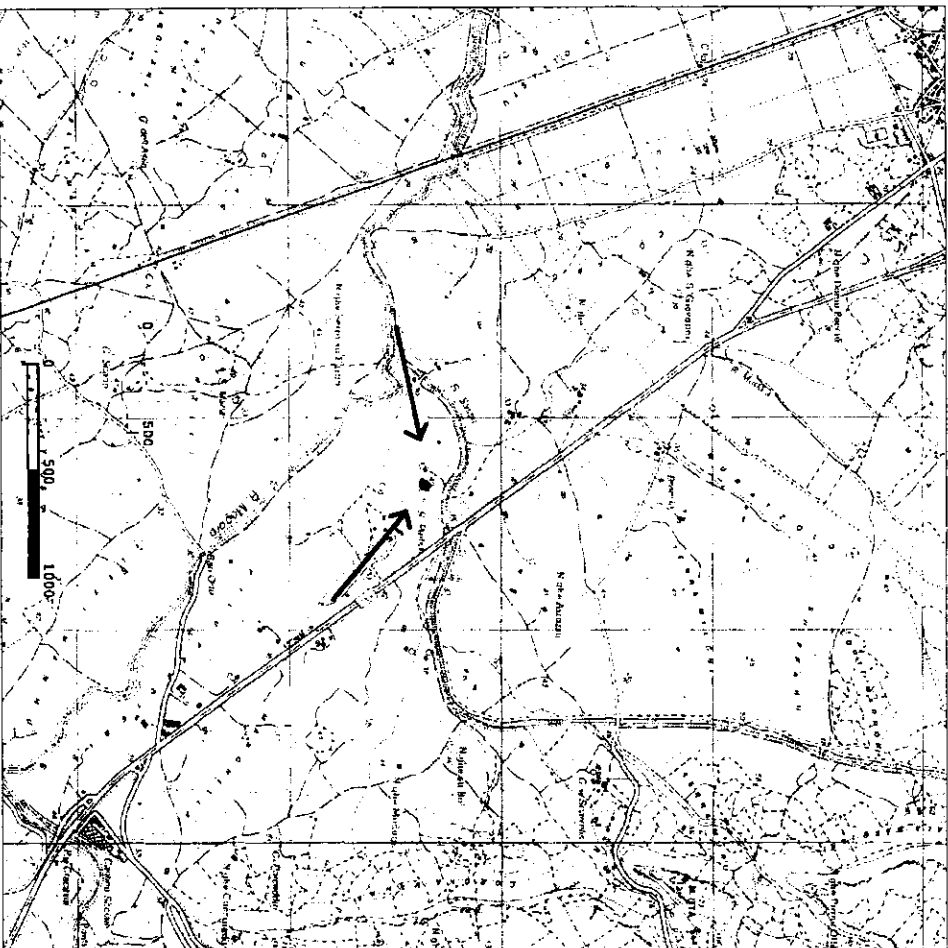




## Ministero per i Beni e le Attività Culturali

DIREZIONE GENERALE ARCHEOLOGIA, BELLE ARTI E PAESAGGIO  
*Soprintendenza Archeologia, Belle Arti e Paesaggio per la città metropolitana di Cagliari  
e le province di Oristano e Sud Sardegna*

## Stralcio cartografia IGM



Mogoro (OR) Bene denominato "Nuraghe San Pietro". Dichiarazione di interesse culturale ai sensi del Titolo I del D. Lgs 42/2004, e ss.mm.ii. Trasmissione proposta.

### CARTOGRAFIA ALLEGATA:

Identificativi catastali N. C. T.

Foglio 11

Particelle 314 (parte), 576 (parte),  
631 (parte), 720 (parte).

Stralcio IGM

### Funzionari incaricati:

Dott. Massimo Casagrande  
Geom. Andrea Agus  
Dott. Pietro Matta  
Sig. Antonio Casu

Il Funzionario Archeologo  
Dott. Massimo Casagrande

VLS70

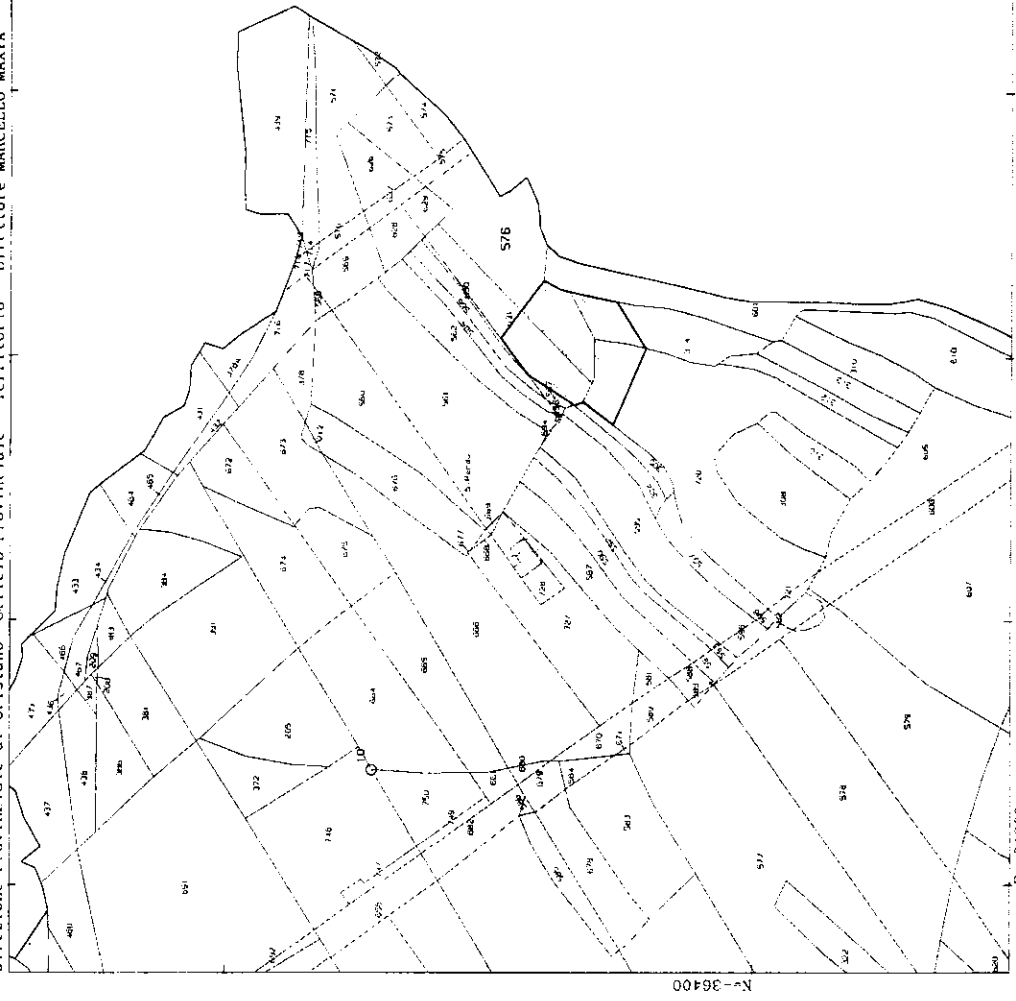
IL SEGRETARIO REGIONALE

*Patticia Olivo*



La Soprintendente  
Maura Picciau

Direzione Provinciale di Oristano Ufficio Provinciale - Territorio - Direttore MARCELLO MAXIA Vis tel. esente per fini istituzionali



N°-36400

E=34000

Comune MOGORO Foglio 11

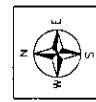
Scala originale 1:2000 Dimensione cornice: 378 000 x 378 000 metri

18-Set-2017, 8 43 00 Prot. n. 18885/2017

Particella 576



Area sottoposta a tutela



**Comune di MOGORO  
Nuraghe San Pietro  
Planimetria catastale scala 1: 2.000**

Foglio	Particella	Superficie (mq) ha are ca	Superficie (mq) dichiarazione ha are ca
11	314	10 ' 15	02 84
11	576	19 76	05 09
11	631	09 25	05 15
11	720	43 46	04 25
<b>Totale superficie di dichiarazione</b>			<b>17 33</b>