

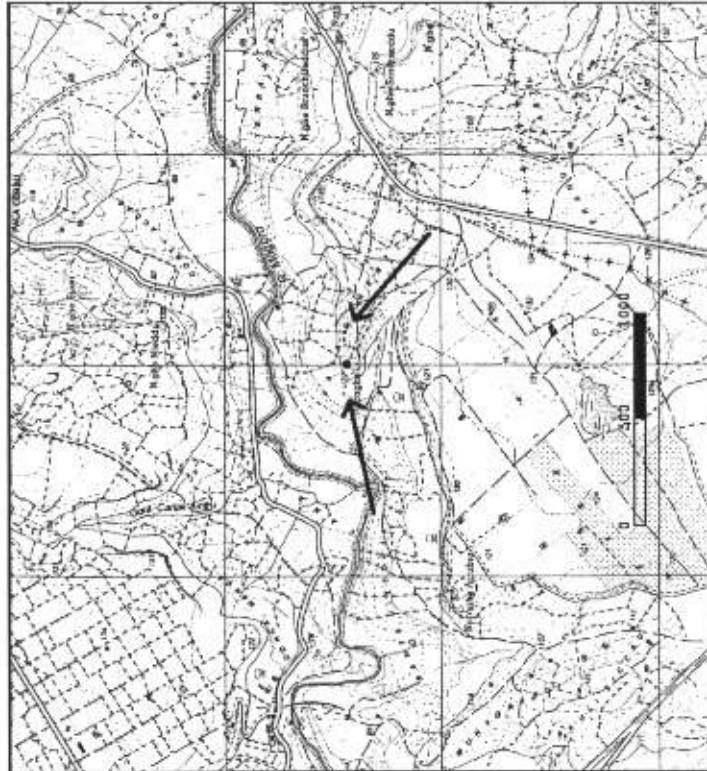
Stralcio cartografia IGM



Ministero dei Beni e delle Attività Culturali e del Turismo

DIREZIONE GENERALE ARCHEOLOGIA, BELLE ARTI E PAESAGGIO
Soprintendenza Archeologia, belle arti e paesaggio per la città metropolitana di Cagliari
e le province di Oristano, Medio Campidano, Carbonia-Iglesias e Ogliastra.

Mogoro (OR). Bene denominato "Nuraghe Pala Merenzia". Dichiarazione di interesse culturale ai sensi del Titolo I del D.Lgs.42/2004, e ss.mm.ii. Trasmissione proposta ex lege 241/90 e ss.mm.ii., art. 7 comma 1 e 2, e d.lgs. 42/2004 e ss.mm.ii. art. 8 e 14.



CARTOGRAFIA ALLEGATA:

Identificativi catastali N.C.T.

Foglio 34, Particelle 175 (parte), 176 (parte), 177 (parte).

Stralcio IGM

Funzionari incaricati:

Dott. Massimo Casagrande
Dott. Pietro Matta
Geom. Andrea Agus
Sig. Antonio Ambu
Sig. Antonio Casu

Il Funzionario Archeologo
Dott. Massimo Casagrande

Massimo Casagrande

Il Soprintendente
Arch. Fausto Martino

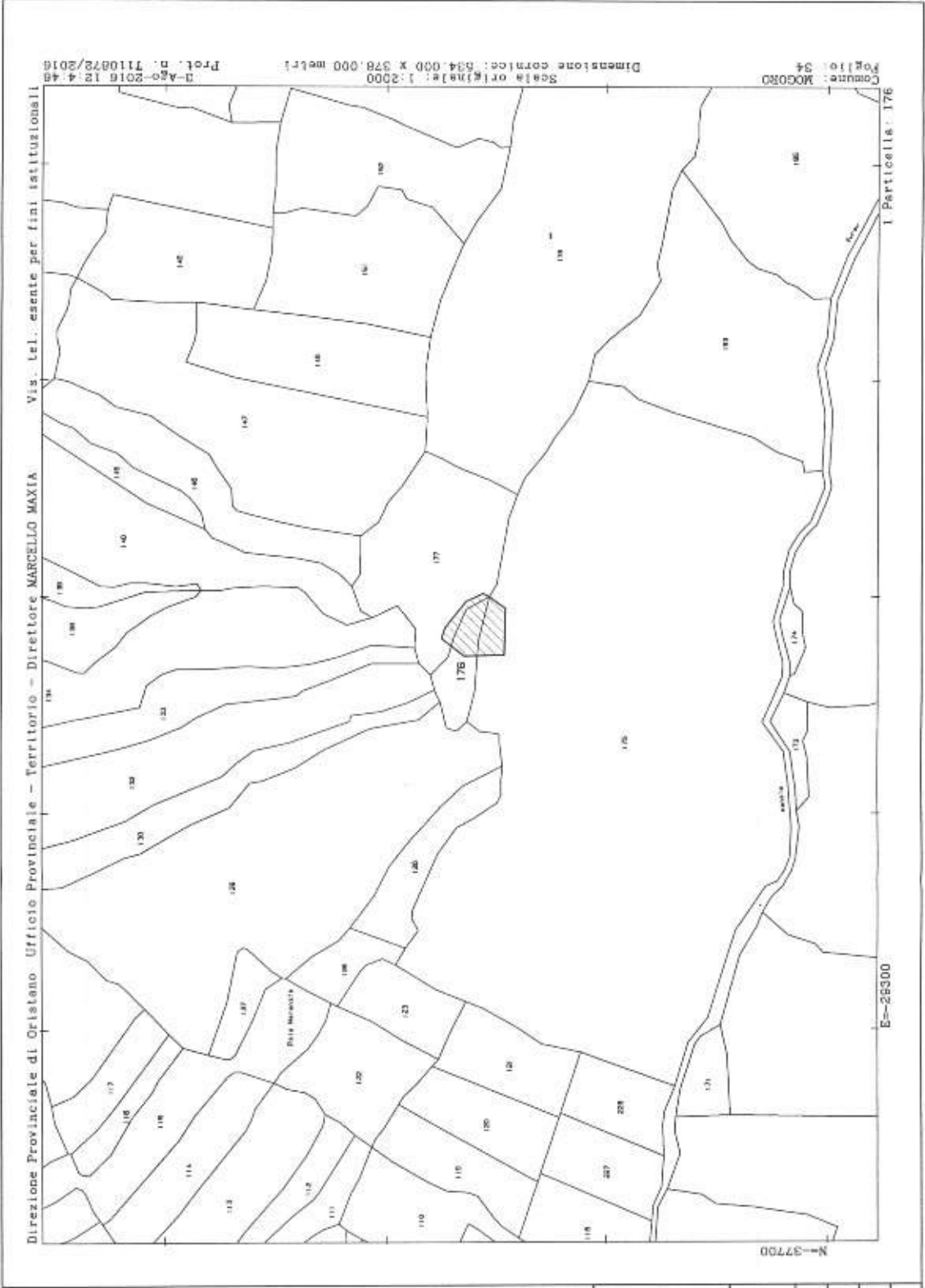


VISTO

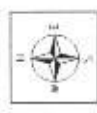
IL SEGRETARIO REGIONALE

Dott. Filippo Maria Gambori





 Area sottoposta a tutela



Comune di MOGORO
Nuraghe Pala Merenzia
Planimetria catastale scala 1:2.000

Foglio	Particella	Superficie (mq) ha are ca	Superficie (mq) dichiarazione ha are ca
34	175	3 81 25	1 09
34	176	07 50	2 46
34	177	43 70	2 53
Totale superficie di dichiarazione			6 08