



Ministero dei Beni e delle Attività Culturali e del Turismo

DIREZIONE GENERALE ARCHEOLOGIA, BELLE ARTI E PAESAGGIO

Soprintendenza Archeologia, Belle Arti e Paesaggio per la Città Metropolitana di Cagliari, e le Province di Oristano, Medio-Campidano, Carbonia-Iglesias e Ogliastra

Mandas (CA). Bene denominato "Nuraghe Murtas". Verifica di interesse culturale ai sensi degli artt. 10, 12, 14, 15 del D.Lgs. 42/2004, e ss.mm.ii. Trasmissione proposta, ex lege 241/90 e ss.mm.ii., art. 7 comma 1 e 2, e D.lgs. 42/2004 e ss.mm.ii. art. 14.

CARTOGRAFIA ALLEGATA:

Funzionari incaricati:

Identificativi catastali N.C.T.
Foglio 17
Particelle 51 (parte)

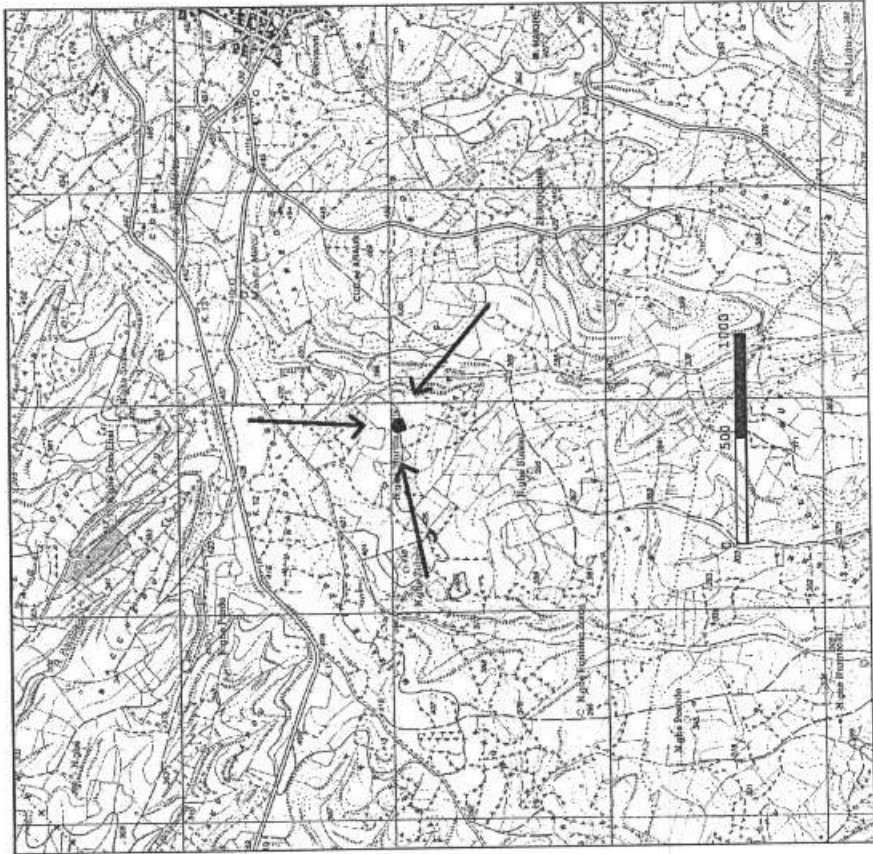
Dott.ssa Chiara Pilo
Dott. Massimo Casagrande
Geom. Andrea Agus
Dott. Pietro Matta
Sig. Antonio Ambu
Sig. Antonio Casu

Stralcio IGM

Il Funzionario Archeologo
Dott.ssa Chiara Pilo

Il Soprintendente
Arch. Fausto Martino

VISTO
IL SEGRETARIO REGIONALE



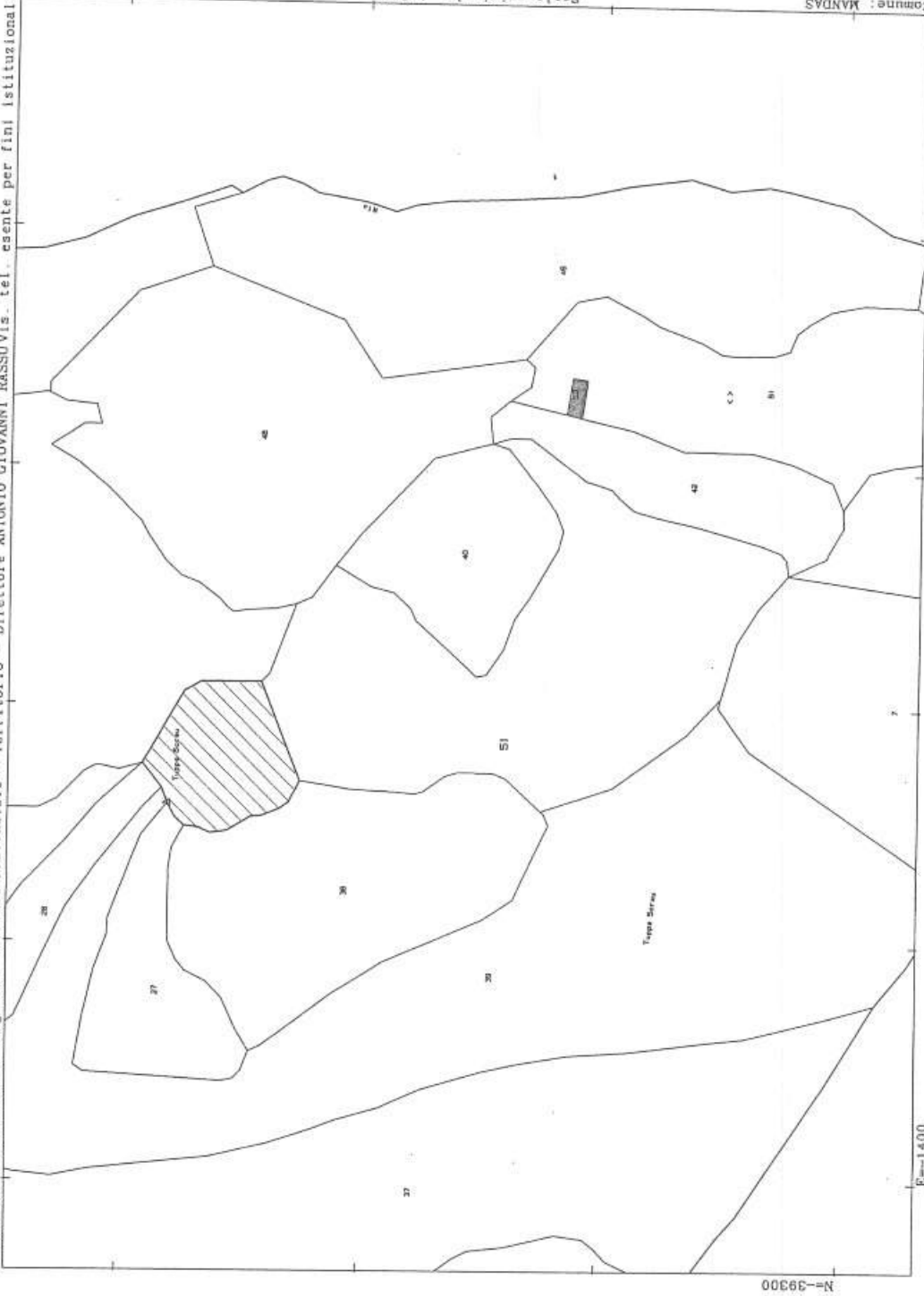
Stralcio cartografia IGM

Direzione Provinciale di Cagliari Ufficio Provinciale - Territorio - Direttore ANTONIO GIOVANNI RASSU Vis. tel. esente per fini istituzionali

7-Giu-2016 10:47:36
 Prot. n. 1116268/2016

Scala originale: 534.000 X 378.000 metri
 Dimensione cornice: 1:2000

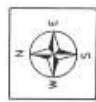
Comune: MANDAS
 Foglio: 17



I Particella: 51



Area sottoposta a tutela



Comune di MANDAS
Nurgaghe Murtas
Planimetria catastale scala 1:2.000

Foglio	Particella	Superficie (mq) ha are ca	Superficie (mq) dichiarazione ha are ca
17	51	1 98 80	28 95

Totale superficie di dichiarazione 28 95