

Stralcio cartografia IGM

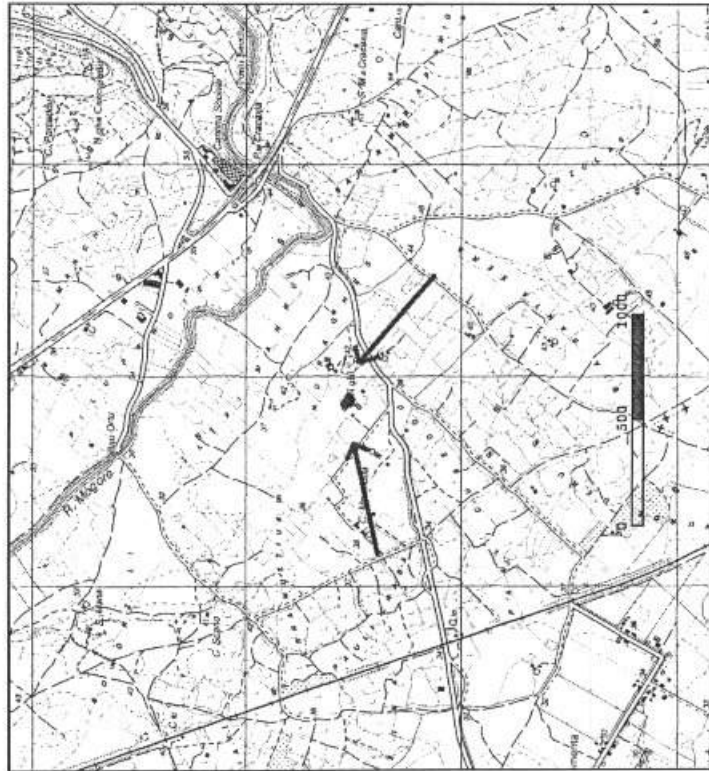


## Ministero dei Beni e delle Attività Culturali e del Turismo

DIREZIONE GENERALE ARCHEOLOGIA, BELLE ARTI E PAESAGGIO

*Soprintendenza Archeologia, Belle Arti e Paesaggio per la Città Metropolitana di Cagliari, e le Province di Oristano, Medio-Campidano, Carbonia-Iglesias e Ogliastra*

Mogoro (OR). Bene denominato "Nuraghe Is Nuraxis I o Is Nuraxis I°". Dichiarazione di interesse culturale ai sensi del Titolo I del D.Lgs.42/2004, e ss.mm.ii. Trasmissione proposta ex lege 241/90 e ss.mm.ii., art. 7 comma 1 e 2, e d.lgs. 42/2004 e ss.mm.ii. artt. 8 e 14.



### CARTOGRAFIA ALLEGATA:

Identificativi catastali N.C.T.  
Foglio 30  
Particelle 110 (parte), 111 (parte),  
200 (parte).

Stralcio IGM

### Funzionari incaricati:

Dott. Massimo Casagrande  
Geom. Andrea Agus  
Dott. Pietro Matta  
Sig. Antonio Ambu  
Sig. Antonio Casu

Il Funzionario Archeologo  
Dott. Massimo Casagrande

*Massimo Casagrande*

Il Soprintendente  
Arch. Fausto Martino

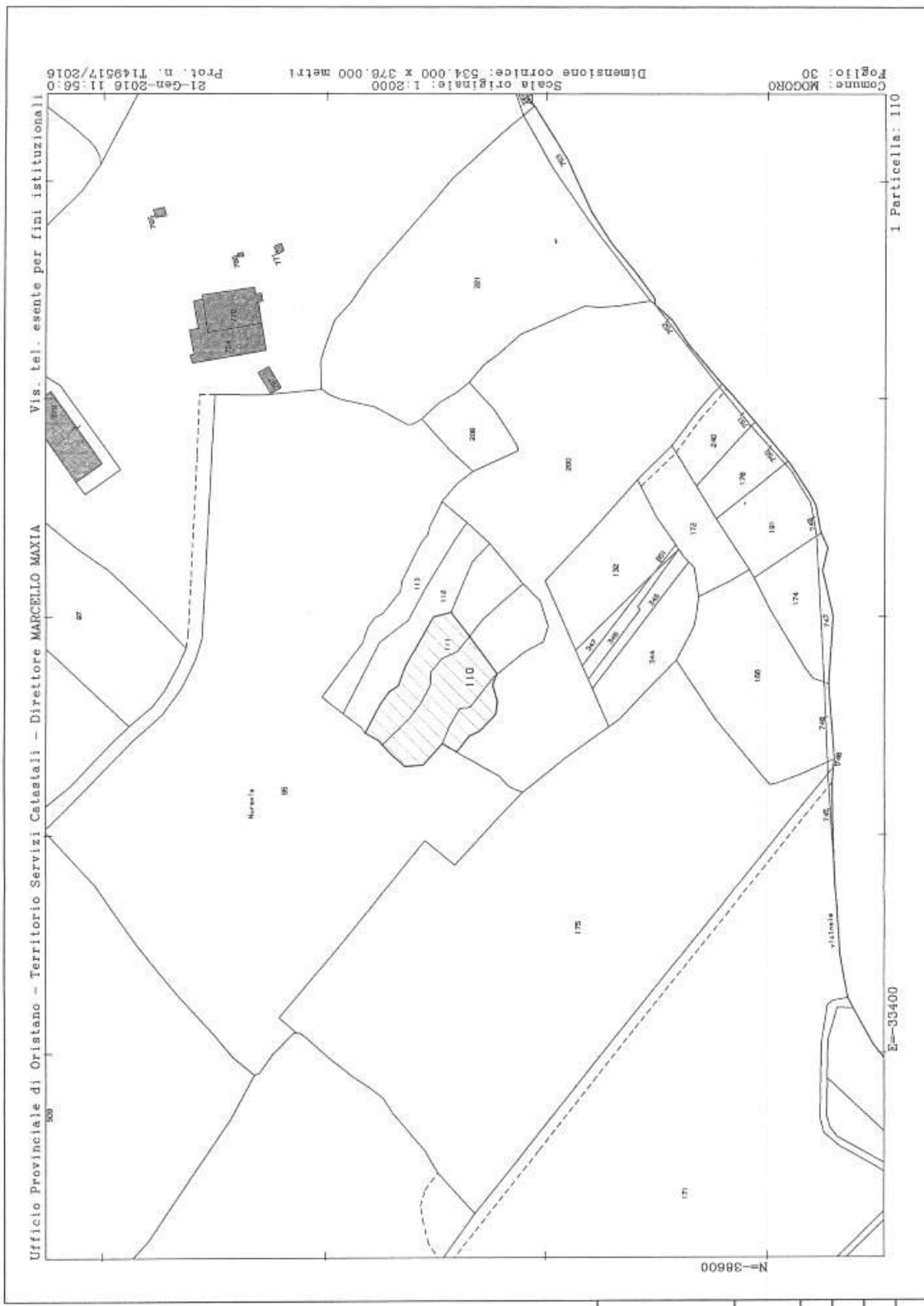
*Fausto Martino*

V. 570

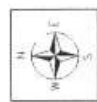
IL SEGRETARIO REGIONALE

DOTT. *Massimo Casagrande*





Area sottoposta a tutela



**Comune di MOGORO**  
**Nuraghe Nuracis I**  
**Planimetria catastale scala 1:2.000**

Foglio	Particella	Superficie (mq) ha are ca	Superficie (mq) dichiarazione ha are ca
30	110	20 30	12 15
30	111	15 90	08 98
30	200	1 19 90	03 50

Totale superficie di dichiarazione 24 63