



Stralcio cartografia IGM

Ministero dei Beni e delle Attività Culturali e del Turismo

DIREZIONE GENERALE ARCHEOLOGIA, BELLE ARTI E PAESAGGIO

Soprintendenza Archeologia, belle arti e paesaggio per la città metropolitana di Cagliari e le province di Oristano, Medio Campidano, Carbonia-Iglesias e Ogliastra.

Pabillonis (VS). Bene denominato "Area archeologica del Nuraghe Santu Sciori (o San Lussorio). Dichiarazione di interesse culturale ai sensi del Titolo I del D.Lgs.42/2004, e ss.mm.ii. Trasmissione proposta, ex lege 241/90 e ss.mm.ii., art. 7 comma 1 e 2, e d.lgs. 42/2004 e ss.mm.ii. artt. 8 e 14.

CARTOGRAFIA ALLEGATA:

Identificativi catastali N.C.T.

Foglio 1

Particelle 286 (parte); 288

Stralcio IGM

Funzionari incaricati:

Dott. Massimo Casagrande
Sig. Antonio Ambu
Geom. Andrea Agus
Dott. Pietro Matta
Sig. Antonio Casu

Il Funzionario Archeologo
Dott. Massimo Casagrande

Massimo Casagrande

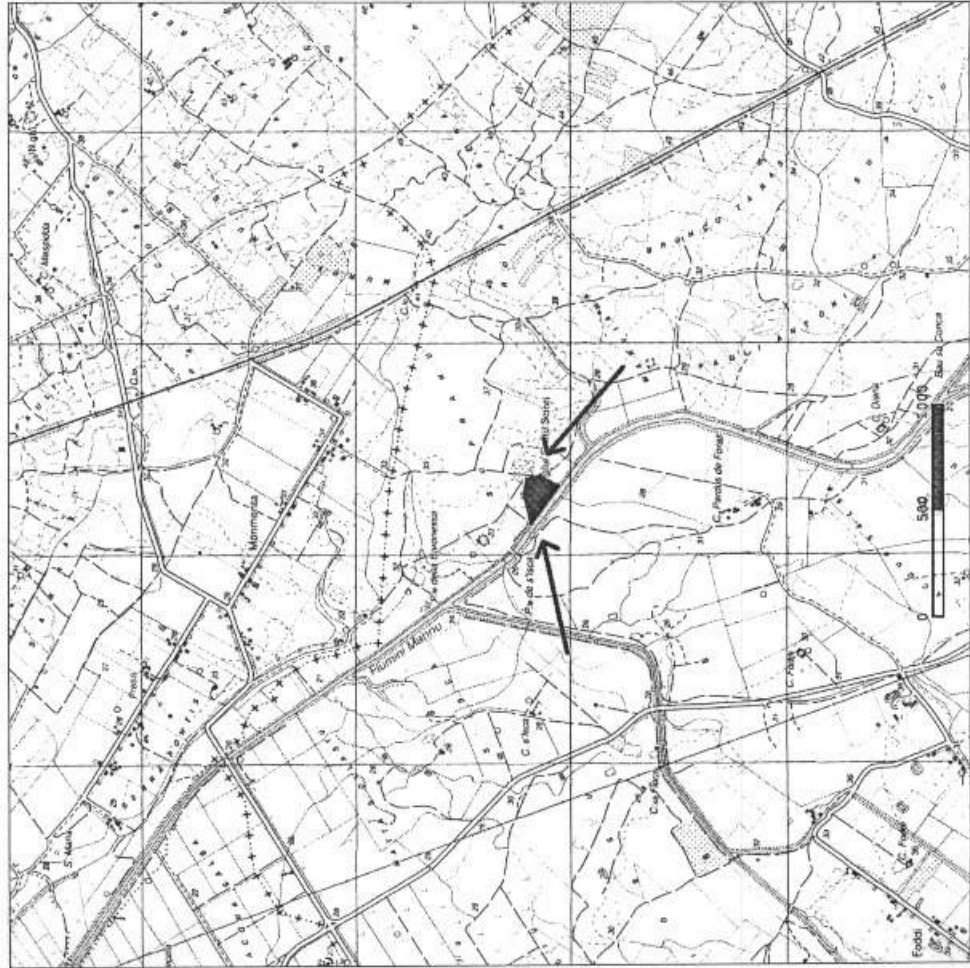
Il Soprintendente
Arch. Fausto Martino

Fausto Martino

VISTO

IL SEGRETARIO REGIONALE

Dott. F. C. *F. C. GARRIBOLDI*

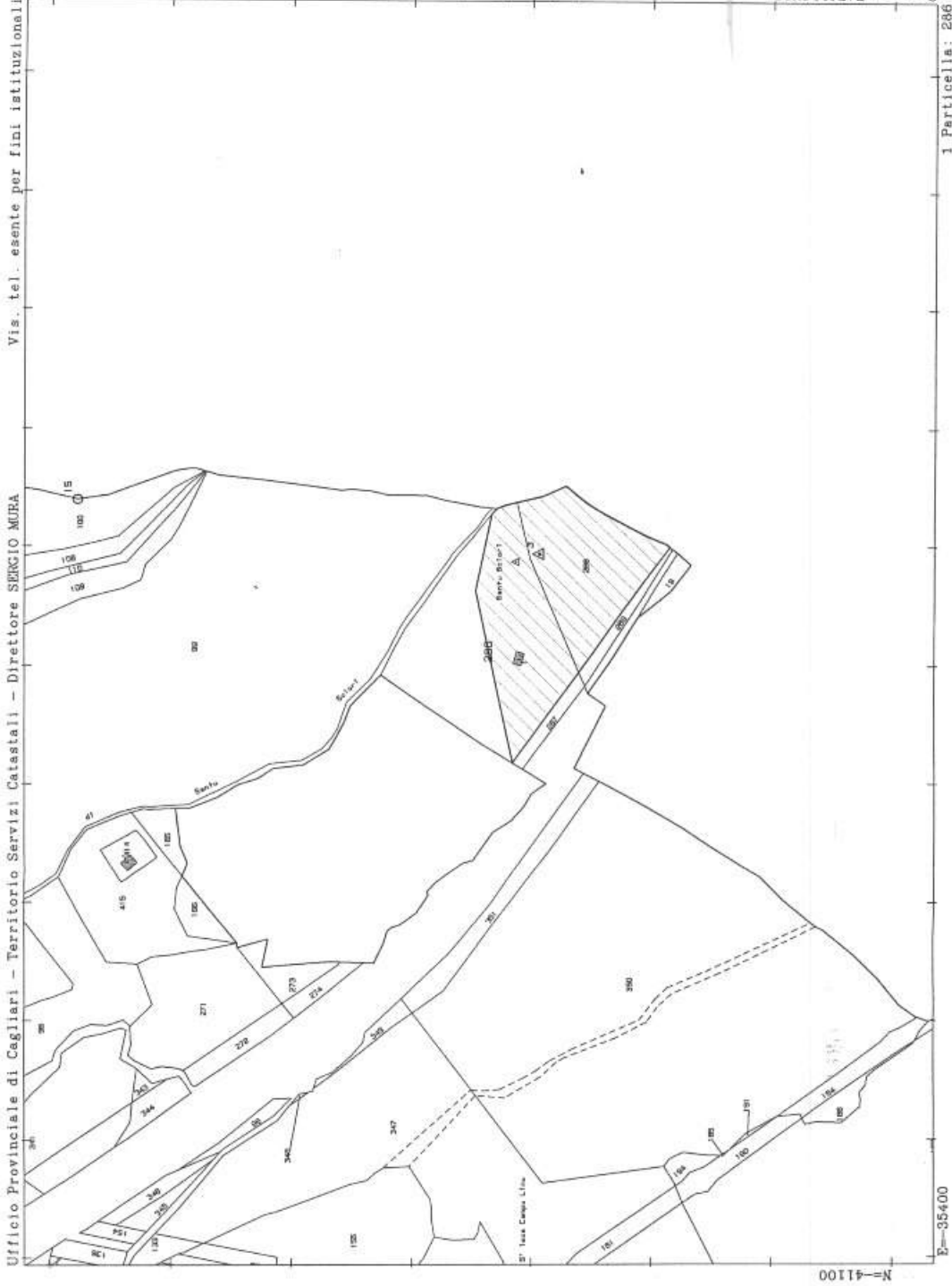


Ufficio Provinciale di Cagliari - Territorio Servizi Catastali - Direttore SERGIO MURA

Vis. tel. esente per fini istituzionali

Scala originale: 1:4000
 Dimensione cornice: 1068.000 x 756.000 metri

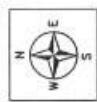
Comune: PABILLONIS
 Foglio: 1



1 Particella: 286

3-35400

N 41100



Comune di PABILLONIS
Planimetria catastale scala 1:4.000

Foglio	Particella	Superficie (mq) ha are ca	Superficie (mq) dichiarazione ha are ca
1	286	1 93 75	98 92
1	288	96 56	96 56
Totale superficie di dichiarazione			1 95 48